

## INFORME DIARIO DE MONITOREO DE MEDIOS\*

\*Vigilancia basada en eventos de interés epidemiológico mediante el monitoreo de medios abiertos de comunicación locales y nacionales.

### Reporte de eventos:

Amenaza	Tema	Medio	Fecha	Resumen	Liga	Prioridad
Biológico	Recolección de basura en conflicto	El sol de Cuernavaca	05 febrero 2021	La capital del estado produce diariamente, en promedio, 480 toneladas de basura, según datos del gobierno municipal. A lo largo de los años, en Cuernavaca, el servicio de recolección ha sido un conflicto entre autoridades y concesionarios que escala a tal grado que los afectados siempre terminan siendo los ciudadanos.	<a href="https://www.elsoldecuernavaca.com.mx/local/basura-una-historia-de-mucho-conflicto-7824464.html">https://www.elsoldecuernavaca.com.mx/local/basura-una-historia-de-mucho-conflicto-7824464.html</a>	Bajo
Biológico	Semáforo epidemiológico en CDMX y Edo de México	El sol de Cuernavaca	05 febrero 2021	El avance de la variante ómicron de Covid-19 provocó un retroceso mayor en las entidades del sureste del país que se encontraban en semáforo verde, por lo que a partir del lunes 15 entidades estarán en naranja, 13 en amarillo, sólo cuatro en verde y ninguna en rojo.	<a href="https://www.elsoldecuernavaca.com.mx/mexico/sociedad/semáforo-epidemiologico-covid-cdmx-y-edomex-se-mantienen-en-semáforo-amarillo-7824714.html">https://www.elsoldecuernavaca.com.mx/mexico/sociedad/semáforo-epidemiologico-covid-cdmx-y-edomex-se-mantienen-en-semáforo-amarillo-7824714.html</a>	Bajo
Biológico	Desabasto de agua	Diario de Morelos	05 febrero 2021	Autoridades del Sistema de Agua Potable y Alcantarillado de Cuernavaca (SAPAC) informan a la ciudadanía que derivado del adeudo histórico por el concepto de energía eléctrica a la Comisión Federal de Electricidad (CFE), la paraestatal suspendió de manera unilateral la energía en los pozos Melchor Ocampo y Vista Hermosa (Diana).	<a href="https://www.diariodemorelos.com/noticias/quedan-sin-agua-colonias-abastecidas-por-los-pozos-de-diana-y-del-melchor-ocampo">https://www.diariodemorelos.com/noticias/quedan-sin-agua-colonias-abastecidas-por-los-pozos-de-diana-y-del-melchor-ocampo</a>	Bajo
Biológico	Morelos en semáforo amarillo	Diario de Morelos	05 febrero 2021	Pese a que a nivel nacional se registra un descenso en el número de casos, en Morelos se espera que el pico más alto de casos se registre en los próximos días.	<a href="https://www.diariodemorelos.com/noticias/morelos-entre-los-13-estados-en-amarillo-por-dos-semanas-m-s">https://www.diariodemorelos.com/noticias/morelos-entre-los-13-estados-en-amarillo-por-dos-semanas-m-s</a>	Bajo
Biológico	Prevención de Covid-19	Diario de Morelos	05 febrero 2021	El Convoy, Unidos por Morelos ante el COVID-19 acudió a varios municipios de la entidad para verificar que todos los ciudadanos porten el Escudo de la Salud completo; además, que los comercios fijos y semifijos cumplan con las medidas sanitarias.	<a href="https://www.diariodemorelos.com/noticias/revisa-convoy-medidas-anticovid">https://www.diariodemorelos.com/noticias/revisa-convoy-medidas-anticovid</a>	Bajo
Biológico	Incendios en pastizales de Jojutla	La Unión	05 febrero 2021	La Dirección de Protección Civil y Bomberos de este municipio llamó a la ciudadanía a evitar la quema de pastizales, ante el aumento de casos de incendios que se han suscitado en lo que va del año.	<a href="https://launion.com.mx/morelos/zona-sur/noticias/199336-se-incrementan-los-incendios-de-pastizales-en-jojutla.html">https://launion.com.mx/morelos/zona-sur/noticias/199336-se-incrementan-los-incendios-de-pastizales-en-jojutla.html</a>	Bajo



<http://ssm.gob.mx>



Servicios de Salud Morelos



@MorelosSalud

Callejón Borda N°3 Col. Centro C.P. 62000  
Teléfono (777) 312 62 31 / 314 33 36 ext. 222

**Calle Gómez Azcárate No. 205, Col. Lomas de la Selva  
C.P. 62270, Cuernavaca, Morelos. Tel.: 777 102 25 56**

## INFORME DE RIESGOS METEOROLOGICOS

**Fuente:** Servicio Meteorológico Nacional de México, CONAGUA.

### EL SISTEMA FRONTAL NÚMERO 28 GENERARÁ LLUVIAS TORRENCIALES EN EL SURESTE DEL PAÍS Y EVENTO DE NORTE FUERTE A INTENSO EN EL GOLFO DE MÉXICO, ASÍ COMO EN EL ISTMO Y GOLFO DE TEHUANTEPEC

Para el día de hoy, el **frente Núm. 28** se extenderá sobre el sureste mexicano y la Península de Yucatán con características de estacionario, ocasionará lluvias intensas a puntuales torrenciales en Chiapas y Tabasco; lluvias muy fuertes a puntuales intensas en Veracruz y Campeche, las cuales podrían generar desbordamiento de ríos y arroyos, deslaves e inundaciones en dichas entidades; lluvias fuertes con puntuales muy fuertes en Oaxaca e intervalos de chubascos en Yucatán y Quintana Roo. Mientras que, la **masa de aire frío** asociada al frente cubrirá gran parte del territorio nacional, ocasionando ambiente matutino frío a muy frío con heladas en el noreste, centro y oriente del país; además de densos bancos de niebla sobre la sierra Madre Oriental, y **evento de "Norte"** de muy fuerte a intenso con rachas de 90 a 110 km/h y oleaje elevado en el Istmo y litoral del Golfo de Tehuantepec; con rachas de 70 a 80 km/h en la costa centro y sur de Veracruz y rachas de 60 a 70 km/h en costas de Tamaulipas, Veracruz (norte), Tabasco y Campeche. **Un vórtice de núcleo frío** frente a costas de Baja California, en interacción con la **corriente en chorro subtropical**, ocasionarán vientos fuertes con tolvánicas en el noroeste y norte del país, además de mantener el ambiente frío en dichas regiones.

**Heladas:** Baja California, Baja California Sur, Sonora, Chihuahua, Coahuila, Nuevo León, Tamaulipas, San Luis Potosí, Zacatecas, Durango, Sinaloa, Aguascalientes, Jalisco, Michoacán, Guanajuato, Querétaro, Hidalgo, Puebla, Tlaxcala, Estado de México, Ciudad de México y **Morelos.**

#### Pronóstico de Temperaturas Máximas:

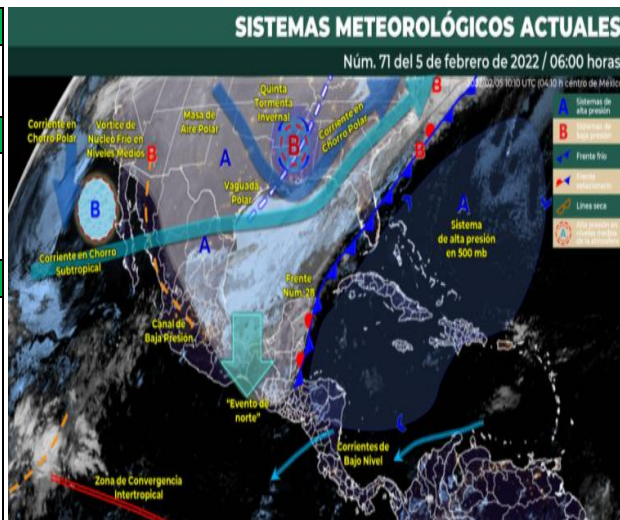
**Temperaturas máximas de 30 a 35 °C:** Sinaloa, Nayarit, **Morelos**, Puebla (suroeste) y Quintana Roo.

#### Pronóstico de Temperaturas Mínimas:

**Temperaturas mínimas de 0 a 5 °C:** zonas montañosas de Sinaloa, Nayarit, Jalisco, Michoacán, Ciudad de México, **Morelos**, Oaxaca y Chiapas.

#### Pronóstico en región Mesa Central:

**Cielo medio nublado a nublado** con lluvias aisladas en Puebla y Tlaxcala y **sin lluvia en Morelos**. Ambiente frío a muy frío con heladas al amanecer y bancos de niebla en zonas serranas. Por la tarde, ambiente de templado a cálido. Viento de dirección variable de 10 a 25 km/h con rachas de 35 km/h en la región.



<http://ssm.gob.mx>



Servicios de Salud Morelos



@MorelosSalud

Callejón Borda N°3 Col. Centro C.P. 62000  
Teléfono (777) 312 62 31 / 314 33 36 ext. 222

**Calle Gómez Azcárate No. 205, Col. Lomas de la Selva  
C.P. 62270, Cuernavaca, Morelos. Tel.: 777 102 25 56**

## INFORME DE MONITOREO VOLCÁNICO Y SISMOLÓGICO

**Fuente:** Servicio Sismológico Nacional, UNAM. / Centro nacional de Prevención de Desastres (CENAPRED)-SEGOB, SENEAM-SCT y NOAA.

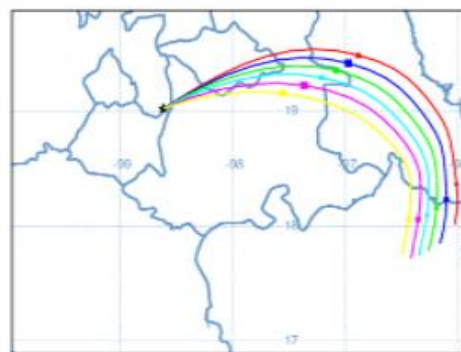
En las últimas 24 horas, mediante los sistemas de monitoreo del **volcán Popocatepetl**, se identificaron **33 exhalaciones de baja intensidad, acompañadas de vapor de agua, gases volcánicos y ligeras cantidades de ceniza**. Durante la mañana y al momento de este reporte se observa una **emisión ligera de gases volcánicos con dirección hacia el Este-Noreste (ENE)**.

NIVEL DE ALERTA	SEMAFORO	AMARILLO-FASE 2	RECOMENDACIONES PARA LA FASE AMARILLO FASE 2
	<b>Incremento de actividad:</b> <ul style="list-style-type: none"> <li>Pluma de vapor de agua y gas</li> <li>Ligera caída de ceniza en áreas cercanas</li> <li>Caída de fragmentos incandescentes</li> <li>Crecimiento y destrucción de domos de lava</li> <li>Posibilidad de flujos piroclásticos por explosiones</li> <li>Flujos de lodo o escombros de corto alcance</li> </ul>		<ol style="list-style-type: none"> <li>Continuar con el radio de seguridad de 12 km, por lo que la permanencia en esa área no está permitida.</li> <li>Controlar el tránsito entre Santiago Xalitzintla y San Pedro Nexapa, vía Paso de Cortés.</li> <li>A las autoridades de Protección Civil, mantener sus procedimientos preventivos, de acuerdo con sus planes operativos.</li> <li>A la población se le recomienda elevar la atención a los avisos de las autoridades de su localidad y se exhorta a no acercarse al volcán, y mucho menos al cráter.</li> <li>Mantenerse fuera de cañadas ante posibles flujos de lodo, principalmente en temporada de lluvias.</li> </ol>

### PRONOSTICO DE CAIDA DE CENIZA

En caso de una exhalación de ceniza volcánica, **el pronóstico de trayectoria hacia el este-noreste, cambiando al sureste** (simulando exhalación cada hora en las próximas 6 horas) a su paso por la zona oeste, centro y este del estado de Puebla; zona suroeste, sur, centro-este, sureste y este del estado de Tlaxcala y zona centro del estado de Veracruz, para las **primeras 12 horas de pronóstico** (09:00 a las 21:00 hora local). Posteriormente para las últimas 12 horas de pronóstico, (21:00 a las 09:00 hora local del día siguiente), las trayectorias continuarán sobre la centro y centro-sur del estado de Veracruz y zona norte del estado de Oaxaca.

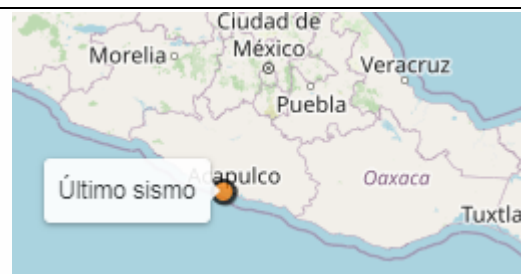
**SIN PRONOSTICO DE CAIDA DE CENIZA EN EL ESTADO**



### SISMOS

Se registró sismo de magnitud de **4.1 grados** Richter, a las 06:33:47 hrs con localización del epicentro a 17 km al suroeste de Coyuca de Benítez, Guerrero.

**NO PERCIBIDO EN EL ESTADO DE MORELOS.**



### REPORTE DE DAÑOS A LA POBLACION

#### PROTECCIÓN CIVIL

Sin reporte de daños a la población ni a la infraestructura en salud.



<http://ssm.gob.mx>



Servicios de Salud Morelos



@MorelosSalud

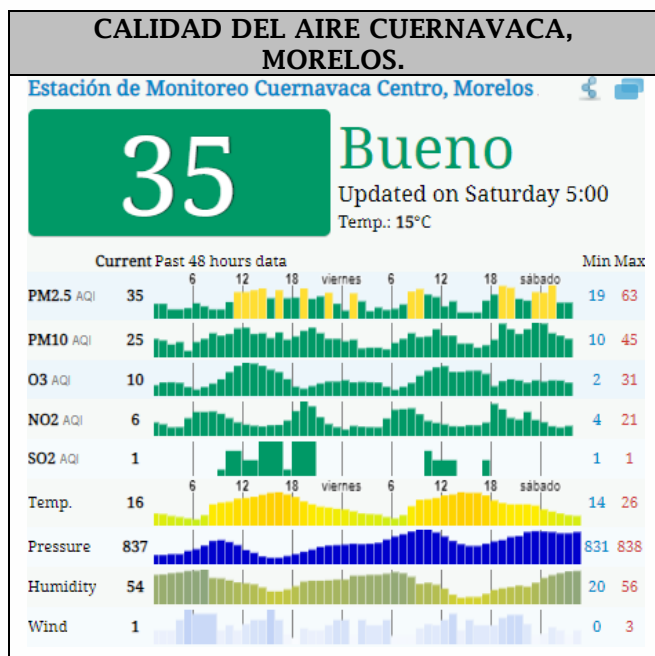
Callejón Borda N°3 Col. Centro C.P. 62000  
Teléfono (777) 312 62 31 / 314 33 36 ext. 222

**Calle Gómez Azcárate No. 205, Col. Lomas de la Selva  
C.P. 62270, Cuernavaca, Morelos. Tel.: 777 102 25 56**

## INFORME DE TEMPERATURAS Y CALIDAD DEL AIRE

Fuente: Comisión Estatal de Agua (CEAGUA)

ICA	CALIDAD DEL AIRE	RECOMENDACIONES A LA POBLACIÓN
0-50	Buena	No se anticipan impactos a la salud cuando la calidad del aire se encuentra en este intervalo.
51-100	Moderada	Las personas extraordinariamente sensitivas deben considerar limitación de los esfuerzos físicos excesivos y prolongados al aire.
101-150	Dañina a la salud de los grupos sensitivos	Los niños adultos activos, y personas con enfermedades respiratorias tales como el asma, deben evitar los esfuerzos físicos excesivos y prolongados al aire.
151-200	Dañina a la salud	Los niños adultos activos, y personas con enfermedades respiratorias tales como el asma, deben evitar los esfuerzos físicos excesivos y prolongados al aire libre; las demás personas, especialmente los niños, deben limitar los esfuerzos excesivos y prolongados al aire libre.
201-300	Muy dañina a la salud	Los niños adultos activos, y personas con enfermedades respiratorias tales como el asma, deben evitar todos los esfuerzos excesivos al aire libre; las demás personas, especialmente los niños, deben limitar los esfuerzos físicos excesivos al aire libre.
300+	Arriesgado	



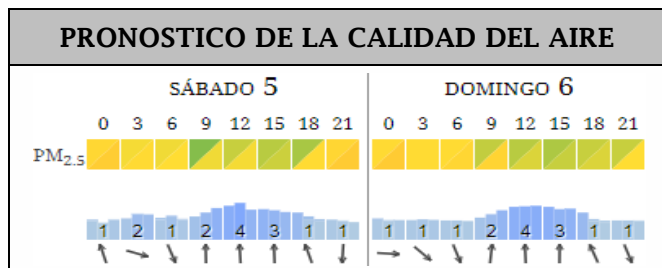
### PRONOSTICO DE TEMPERATURAS POR MUNICIPIO

Municipio	Min.	Max.	Municipio	Min.	Max.
Amacuzac	10°	31°	Tepalcingo	12°	32°
Cuautla	13°	27°	Ayala	12°	30°
Jiutepec	12°	27°	Huitzilac	02°	18°
Temixco	13°	32°	Tepoztlán	10°	28°
Tlaltizapán	12°	32°	Zacualpan	10°	26°
Axochiapan	14°	33°	Tlaquiltenango	12°	35°
Cuernavaca	10°	26°	Puente de Ixtla	11°	35°
Jojutla	13°	35°			

Elaboró: Enrique Hernández Hidrometeorólogo

### TEMPERATURAS MAXIMAS Y MINIMAS, ÚLTIMAS 24 HRS

Mínimas	Máximas
Huitzilac 23° 7°	39° 18° Tlaquiltenango
Tetela del Volcán 26° 11°	39° 18° Jojutla
Totolapan 28° 12°	37° 20° Zacatepec
Ocuituco 28° 12°	37° 20° Puente de Ixtla



<http://ssm.gob.mx>



Servicios de Salud Morelos



@MorelosSalud

Callejón Borda N°3 Col. Centro C.P. 62000  
 Teléfono (777) 312 62 31 / 314 33 36 ext. 222

Calle Gómez Azcárate No. 205, Col. Lomas de la Selva  
 C.P. 62270, Cuernavaca, Morelos. Tel.: 777 102 25 56

## INFORME DE MONITOREO EPIDEMIOLÓGICO

**Fuente:** Jurisdicciones Sanitarias del estado de Morelos.

### JURISDICCION SANITARIA I:

- SIN EVENTOS EXTRAORDINARIOS.

### JURISDICCION SANITARIA II:

- SIN EVENTOS EXTRAORDINARIOS.

### JURISDICCION SANITARIA III:

- **CASO EFE:**
  - Femenino de 9 meses de edad con residencia en el municipio de Temoac, inicio de síntomas 28/01/2022 y exantema 30/01/2022, primer contacto con servicios de salud 01/02/2022, toma de muestras para laboratorio 02/02/2022 PENDIENTE RESULTADO, unidad notificante C.S Temoac, JSIII.



<http://ssm.gob.mx>



Servicios de Salud Morelos



@MorelosSalud

Callejón Borda N°3 Col. Centro C.P. 62000  
Teléfono (777) 312 62 31 / 314 33 36 ext. 222

**Calle Gómez Azcárate No. 205, Col. Lomas de la Selva  
C.P. 62270, Cuernavaca, Morelos. Tel.: 777 102 25 56**